

藤が三通信

VOL 74

向上心!

創造力を育てる!

読書は知識を広げるだけでなく、君の創造力を育てます。

感受性を育てる!

読書は君の感情を穏やかなものにし、君の豊かな感受性を育てます。

幸福を育てる!

読書は人として君が幸福になるためにとても大切なものを育てます。



読解力を育てる!

読書はすべての教科の基本である君の読解力を育てます。

読書が君を育てる!

当教室は、君たちの将来のために読書の習慣をとても大切にしています。

塾長からのメッセージ

☆ 君たちの無限の可能性のために

塾はある!!

塾は君たちの夢の実現をサポートするためにあります。

君たちにとって勉強はとても大切だけれど、もちろん勉強ができることがすべてではありません。何のために勉強するのかと聞かれたら私はいつでも「それは君が君らしく生きるため、君が君の希望や夢を叶えるため」と答えます。

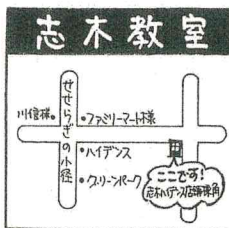
今日、自分がこれまで知らなかったことを一つでも多く知ること、これまで自分が理解できなかったことを一つでも多く理解すること、それは本当に素晴らしいことです。日々学び続けることで君たちの視野はより大きく広がり、君たちの未来への選択肢を増やしてくれます。

大袈裟な言い方かもしれないけれど

「君たちの夢の実現のために塾はある。その無限の可能性のために塾はある。」私はずっとそう思い続けています。

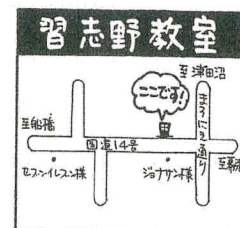
2013年秋、学びの季節です。張り切っていきましょう!

教検・英検・漢検 実施校!



志木市上泉岡4-6-27-131

048(472)71618 (昼間受付 月水金PM12:00~)



習志野市谷津2-3-7

047(452)6461 (昼間受付 月水金PM15:00~)

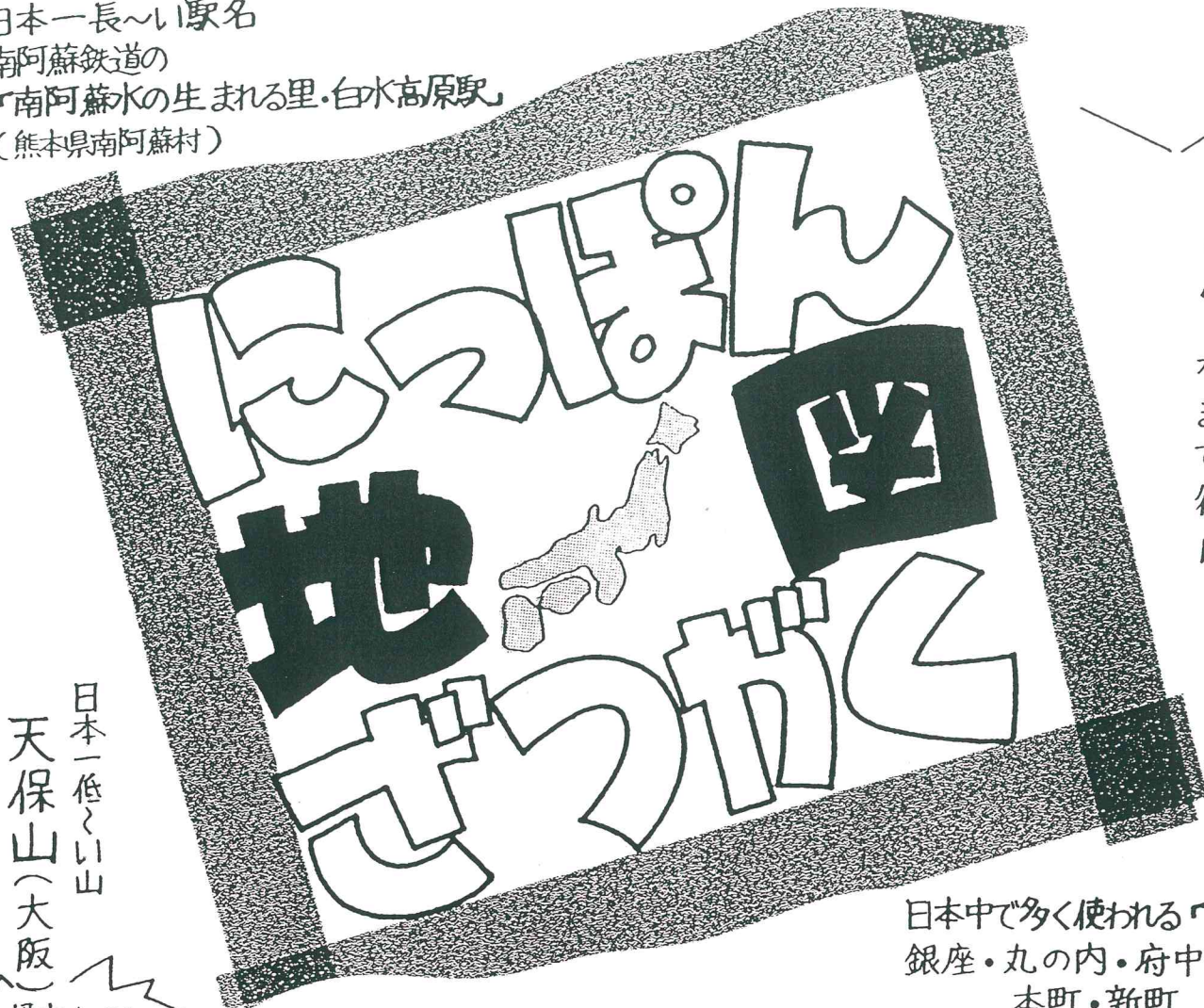
有限会社GANTS教育研究所

八藤進ゼミナール

教室不在時はこちらへお問い合わせ下さい!

TEL 048(472)7819

日本一長い駅名
南阿蘇鉄道の
「南阿蘇水の生まれる里・白水高原駅」
(熊本県南阿蘇村)



日本一低い山
天保山(大阪)

標高4.53m

日本中で多く使われる「地名」
銀座・丸の内・府中・新田
本町・新町

「岬」の語源

もともと「岬」は「御先」が変化したものです。
衛星航行装置のない昔の船舶には、陸地の先端部分は
自分の位置を確認できる重要な案内役でした。
先導役という意味の「御先」から、いつしか「岬」として
統一されるようになりました。

自称「日本の中心!」町紹介

兵庫県西脇市・岐阜県郡上市・栃木県佐野市・長野県松本市・
長野県長野町・山梨県韮崎市・群馬県渋川市・石川県珠洲市...
われこそは「日本の中心」「日本の真ん中」と名乗りを
上げている自治体は多く、それぞれに根拠があります。



衛星が地図の主役

カーナビゲーション・船舶の自動航行装置から携帯電話のGPS
まで、21世紀の地図は「衛星」からの情報発信がもっと加速する
でしょう。

行く道を衛星が教えてくれるのに慣れると、人間は感覚が退化して、
自分で方位・方向を感じ取れない方向オンチになってしまうかもしれません。

世界遺産


川のなない山「富士山」

富士山のきれいに並んだ等高線の地図を見ていて、何か気がつくこと
はないでしょうか？実は、この山に源流を持つ川が一本もないのです。
川が地図に載るためには「常に流水が、幅1.5メートルはあること」
という条件が必要で、富士山にはその条件に当てはまる川はありません。
富士山はその土質が溶岩層・火山層のため、地表に降った雨は地中に
しみ込み、遠く何キロ、何10キロ離れた場所で湧水となって現れます。

磁石と地図は合っていない!?

古い地図と方位磁石を合わせて山登りするのはやめましょう。
磁石の指し示す方向は単純に北と南であって、極地点を指すと思っ
ている人も多いのですがこれは違います。極地点とは少しずれた「磁極」
を指します。

この「磁極」は北が一年で5~6km、
南はそれ以上毎年ずれていきます。
そのため古い地図との
方位差が生じてしまうのです。



M. 2000